

Pau – St. Pere de Rodes – Palau Saverdera

21 d'abril de 2010

Integrants: Josep Carbonell, Pep Comas, Joan Corbera, Josep Maria Farnés, Josep Oranias, Ismael Porcar, Josep Roca i Jaume Ventura

Distància: 13'87 Km. amb altures 14'17 Km. - Temps 4'43 h.

Desnivells: total 641 m. Acumulat 680 m. Cotxe: 140 Km. Josep Roca i Ismael Porcar

Ens trobem al Ramassar a les 7 del matí. Sortim amb la demora habitual. Anem cap a Cardedeu per agafar l'autopista A7 fins a la sortida 4 cap a Roses. Ens desviem cap a Vilajuïga i trenquem a Pau. Aparquem a la plaça del poble i els conductors van a deixar un cotxe a Palau Saverdera per la tornada. Retornen a Pau i comencem a caminar a $\frac{3}{4}$ de 9. Trobem senyals que ens indiquen Sant Pere de Rodes per la Creu Blanca. El camí, assenyalat amb marques grogues, és rocallós de granit i sauló.

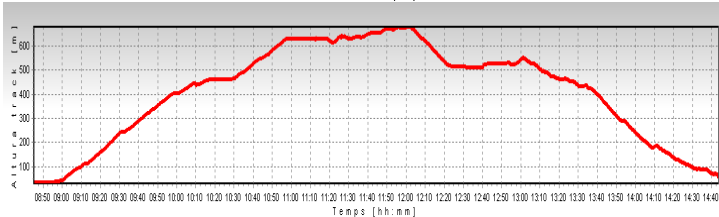
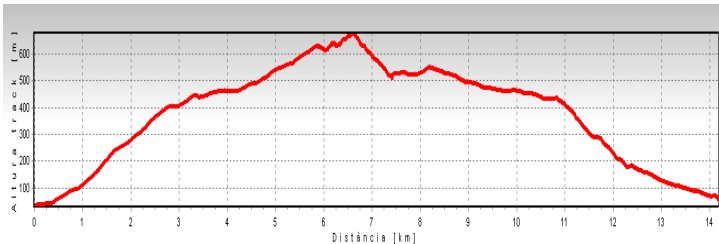
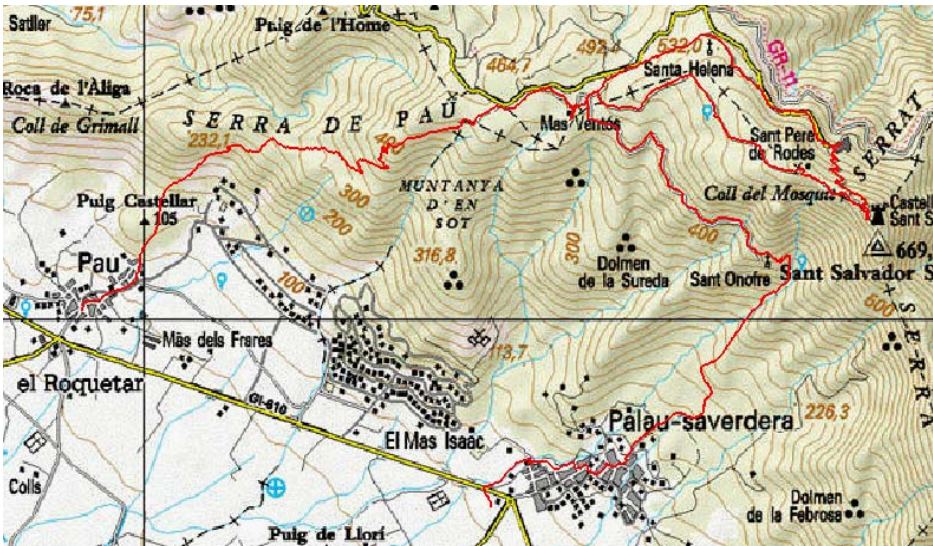


Guanyem altura ràpidament i aviat tenim una ampla visió de la plana empordanesa i del golf de Roses. Fins i tot alguns de la colla entusiasmats entonen l'Empordà. Renunciem visitar uns dolmens i seguim cap a la Creu Blanca. Es tracta d'una creu del segle XV. Està sobre un ferm pilar d'obra cilíndric.. És l'únic testimoni de creu monumental de l'anti c territori del monestir de Sant Pere de Rodes que ha arribat sencera als nostres dies. Seguim cap a Mas Ventós, espai utilitzat com a àrea d'esbarjo on hi fem una parada, que aprofitem per gaudir de l'ampla panoràmica. Després seguim per un camí de terra i anem directes al castell de Sant Salvador. Quan arribem al Coll del Mosquit, són $\frac{3}{4}$ d'11 i parem a esmorzar. Al reprendre el camí trobem que aquest es perd. Seguim unes senyals difuminades d'un antic GR que ens fan pujar entre pedres. Després el recuperem el camí, però al trobar una indicació que assenjala que hem de baixar una mica, per agafar el camí que puja de sant Pere de Rodes, però optem per seguir pujant muntanya a través. Malgrat hi ha petits corriols en trobem unes roques que hem de baixar fent equilibris. Després la colla es divideix i, després de diverses grimpades, ens tornem a retrobar al voltant de les 12 dalt del castell (670 m). Després de visitar les restes romàniques de la capella de Sant





Salvador de Verdera i del castell iniciem la baixada al monestir. La forta baixada es freqüentada per nombroses colles d'excursionistes i famílies majoritàriament franceses. Fem una visita ràpida de l'impressionant reconstruït monestir de Sant Pere de Rodes. Aprofitem que l'entrada és gratuïta pels majors de 65 anys. Després, en iniciar el retorn, passem pel davant l'església de Sant Helena i les runes del poblat de la Santa Creu. Retornem al Mas Ventós on agafem el GR 92-0 que passa pel davant l'església de Sant Onofre, que l'estant pintant, i des d'allà baixem per corriols fins a Palau Saverdera. L'avançada del



grup marxa per lliure del GR i el retrobarem a $\frac{3}{4}$ de 3 després d'una trucada telefònica. Mentre un cotxe s'omple per anar a Pau. Els altres ens dirigim a la rotonda de la carretera. Quan arriba el segon cotxe els trobem entaulats al restaurant el Niu de Pau a la plaça del poble. Ens atenen correctament i a l'arribar tard el menú s'ha reduït considerablement.

Després a la sobretaula decidim que la propera setmana anem al Costa Pubilla o Pla Pujal des de Montgrony. Sortirem a les 7 dels Gorcs.

Text: Josep Maria Farnés

Fotografies: Joan Corbera i Ismael Porcar