

Vallter 2000 - Núria i Núria - Vallter 2000

21 de juliol de 2010

Integrants: Josep Carbonell, Pep Comas, Joan Corbera, Josep Maria Farnés, Carme Guri, Jaume Muntan, Ismael Porcar, Josep Roca i Jaume Ventura

Distància: projectada 12'28 Km. amb altures 13'10 Km. – ■ Temps 5'16 h. i ■ 5'40 h

Desnivells: ■ total 838 m. Acumulat 1020 m. ■ total 853 m. Acumulat 1028 m

Cotxe: Vallter 2000 125 Km + Queralbs 100 Km. Ismael Porcar i Josep Roca

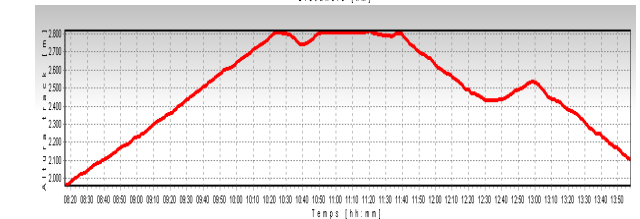
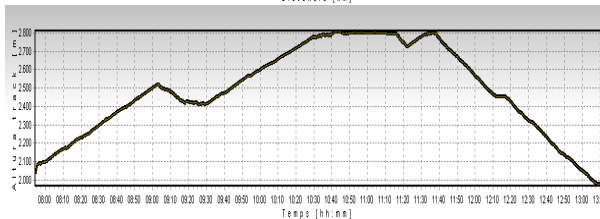
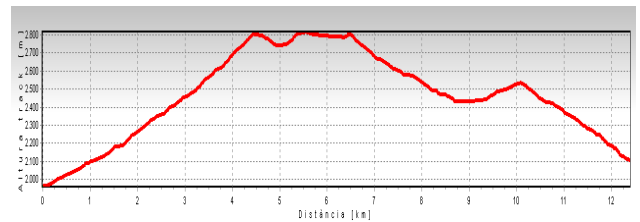
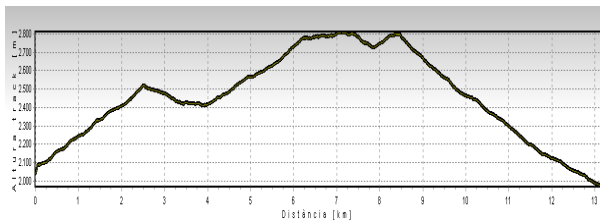
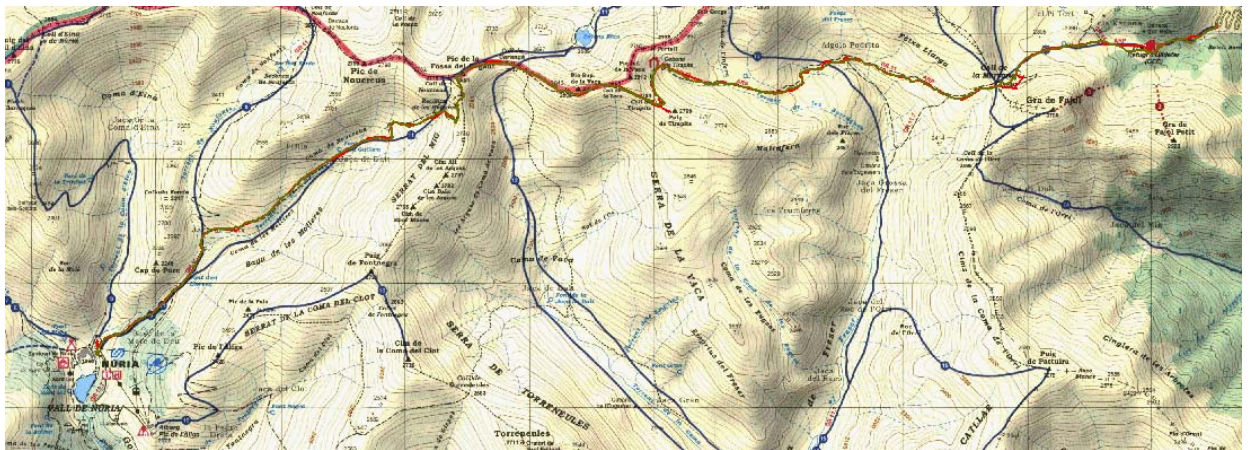
Ens trobem al Gorcs a les 6 del matí. Mentre ens saludem, ens adonem (gràcies als veïns) que parlem massa alt. S'han planificat dues expedicions per fer la doble travessia Vallter 2000 – Núria i Núria - Vallter 2000. Prenem junts l'autopista A7 fins a Ripoll. Un cotxe ■ (Josep Roca, Joan Corbera, Jaume Muntan i Jaume Ventura) fa una parada per recollir en Josep Carbonell, i segueix per Ribes de Freser fins a l'aparcament del cremallera de Núria a Queralbs. L'altre cotxe ■ (Ismael Porcar, Carme Guri, Pep Comas i Josep Maria Farnés)



passa per sant Joan de les Abadesses, Camprodon, Setcases fins a la corba que ens porta al refugi d'Ulldeter on aparquem. El nostre grup comença a caminar prop de les 8 del matí. Al cap d'uns 20 minuts arribem al refugi d'Ulldeter. El camí puja suaument fins al Coll de la Marrana. Un parell de la colla fan una llarga ziga-zaga més planera, per arribar a l'esmentat coll. Seguim el camí del GR 11 durant tot el trajecte. El camí està molt ben marcat. Passem pel costa de la Cabana i el Coll de Tirapits (2.784 m.) En Pep no se'n pot estar i puja fins els dos pics de la Vaca (inferior i superior). Trobem un grup de francesos que confonem amb la colla nostra. Una mica més tard, a $\frac{3}{4}$ d'11, ens trobem amb l'altra expedició, que manifesta sorpresa pel ritme que hem portat. Traspassem claus, bitllets del cremallera i comentem aventures. Junts ens arrasarem per esmorzar, encaixats en unes roques. Fem la foto de conjunt. Durant tot el trajecte un fort vent es farà sentir, i fins i tot xiularà en moments puntuals. Observem la impressionant vista sobre els llacs de Carançà. Seguim pel seu Coll i el Pic de la Fossa del Gegant (2.801 m) fins al Coll de Noucreus. Conversem amb un



excursionista que dubta i comencem la baixada divisant el Santuari de Núria. Malgrat el fort pendent i les relliscoses pedres portem una bona marxa. A la 1'10 h. arribem a la parada del cremallera. Haurem d'esperar 20 minuts per marxar cap a Queralbs. L'altre grup fan el mateix recorregut. Es diferencien que pugen al Puig de Tirapits. El desnivell són diferents. De Vallter sortim a 2.090 i Núria 1.995 m. Curiosament l'ascensió al coll de Noucreus s'ha fet amb 2 hores i el descens amb 1 ½ h. L'ascensió fins al coll de Tirapits en 2 ¾ i el descens en 2 ½ Quan el cremallera ens deixa a Queralbs anem a buscar l'altre cotxe i anem a dinar a l'Hostal de Rama a Ripoll. El menjador està curull i mentre esperem l'altre grup (uns ¾ d'hora) ens preparen taula per la colla complerta. A les postres els Jaumes (malgrat n'hi ha un de major i l'altre menor) ens conviden a cava. A la sobretaula es decideix que dimecres vinent s'anirà a l'estany de la Pera, Pic Sirvent i Pic de la Colilla. Es sortirà a les 6 del Gorcs.



Text: Josep Maria Farnés

Fotografies: Joan Corbera i Ismael Porcar

