



Taga des de Sant Martí d'Ogassa



3 d'abril de 2013

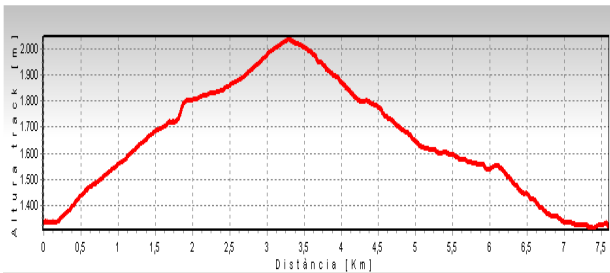
Integrants: Pep Comas, Joan Corbera, Josep M. Farnés, Ismael Porcar (i Neret), Julià Pratginestós, Josep Roca, Josep Rodri i Salvador Vilà

Distància: Projectada 7'59 Km i amb altures 7'87 Km. Temps 4'06 **Desnivells:** 709 m.
Acumulat: 760 m. **Cotxe:** 98 km. Ismael Porcar i Josep Roca

Ens trobem als Gorcs a les 7 i sortim cap a la Garriga, Ripoll i Sant Joan de les Abadesses i fins a Ogassa on aparcuem prop de l'església de Sant Martí. Comencem a caminar a 2/4 de 8. Aviat trobem un rètol que indica el nostre objectiu i seguim uns senyals circulars blancs amb el centre verd. La pujada es forta i amb diverses ziga-zagues segueix el recorregut del Torrent de la Font de Freixe. Arribem a un abeurador i observem l'aigua gelada. Seguim per les Roques Roges i trobem el terreny relliscós per la humitat de l'aigua caiguda i restes de neu. Segurament ha pedregat considerablement la nit anterior i el terra apareix cobert amb una neu granulada.

Hem de caminar amb precaució i per avançar, quan podem, trepitgem la neu i l'herba. L'últim tram fins a la Portella d'Ogassa puja molt dret. A partir d'aquí caminarem per un terreny completament blanc. El fred es fa notar. Arribem al Taga prop de 3/4 d'11 i parem a esmorzar. Alguns asseguts sobre la neu amb plàstics protectors. Després gaudim la contemplació del paisatge. Des del Pedraforca, els cims de l'olla de Núria completament nevada i l'ampla serralada dels Pirineus. Quan tornem a arrencar un grup alternatiu decideix pujar cap al Puig Estela i arriben al Puig de la Coma d'Olla i retornen pel camí inicial. En Salvador Vilà els segueix una estona i retorna solitari als cotxes. En Pep Comas i en Josep M. Farnés seguirem el pla previst i baixem pel Coll de Comallonga i pel Pla de Cabanes. El terreny és molt relliscós pel fang. A partir del Coll de Jou seguim un a pista fins que ens desviem per una drecera. Al passar per un basal originat pel Rec de la Mina ens ensorrem fins als genolls en un aigualit fang.





Continuem per l'enfangada pista que un ramat d'ovelles ha trepitjat recentment. Avancem com podem fins a l'aparcament. Hi arribem a $\frac{3}{4}$ d'1 i al cap d'un quart d'hora arriba en Salvador Vilà i la resta a $\frac{2}{4}$ de 2. Un cop endreçats una mica anem a dinar a Sant Joan de les Abadesses, a La Ruta del Ferro, que recuperem gratament. A la sobretaula decidim que la propera setmana anem al Comanegra. Sortirem a les 7 dels Gorcs.

Text: Josep M. Farnés Fotografies: Joan Corbera

