

# De Portbou a Llançà, pel camí de ronda



9 de febrer de 2022

**Assistents:** Isabel Alcalde, Jaume Bertran, Karin Bruy, Pep Casas, Joan Corbera, Mercè Font, Miquel Maymó, Ismael Porcar, Pep Pous i Josep Roca.

**Recorregut:** 13,48 km **Desnivell acumulat:** 409 m **Temps en moviment:** 3h 37 min **Temps total:** 4 h 57 min

Ens trobem a dos quarts de set del matí a l'estació de *Granollers Centre* i agafem el tren en direcció a *Cervere* a les 7,53. Arribem *Portbou*, prenem un cafè en un bar proper a l'estació, i anem fins al cementiri per veure el monument que l'artista jueu *Dani Karavan* va fer en homenatge al filòsof i escriptor *Walter Benjamin*, mort l'any 1940 a Portbou quan fugia dels nazis i va ser detingut per la Guàrdia Civil. Trobem una senyora del poble que ens n'explica algunes històries que havia sentit de la seva família.

Fa un bon sol i el dia és fantàstic, no fa gota de vent. Iniciem la caminada a les 10 del matí per unes escales amb forta pujada, seguint un tram del GR-92. Creuem la carretera GI-260 i seguim fins al *Coll del Frare* (205 m).



Des de la carena comencem a baixar per un camí on hi abundes les figueres de moro i restes de pins morts per les processionàries, fins que arribem al poble de *Colera* a les onze toques. Allà, a prop de la platja, ens asseiem a esmorzar. Ens fem una fotografia de grup amb la senyera estelada, i reprenem la ruta; però ara ja no pel GR, sinó seguint el camí de ronda, prop del mar.

Passem pel *Mirador dels Canons*, a tocar de la *Punta del Frare*, on trobem una altra colla de caminaires. Hem arribat a l'alçada màxima que farem avui, 243 m. Veiem l'*Illa Grossa*, l'*Illa Petita* i, per un camí entre roques vora mar, que avui està molt baixa i no ens cal remullar els peus, arribem a la *badia del Garbet*.



Tot i que altres vegades s'havia retornat al GR 92, avui decidim continuar pel camí de ronda, i donem la volta al Cap Ras. Els paisatges són encisadors.

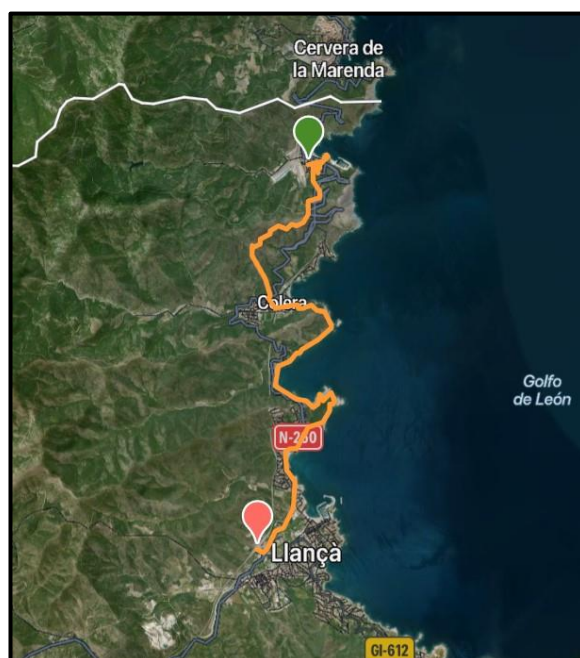


Passem per la *Punta de la Figuera* i, en poca estona, arribem a la platja de Grifeu.

Des d'aquí, i per guanyar temps, fem un quilòmetre de carretera que ens resulta el tram més pesat i lleig de tota la sortida. Arribem a l'estació de *Llançà*, i dinem en unes taules exteriors del bar *La Cantina*. El menjar és força correcte.

A un quart de cinc de la tarda agafem el tren per tornar a *Granollers*.

La setmana que ve anirem al *Puig Cendrós* i *Sant Salvador de les Espases* des de *La Puga* (prop de *Vacarisses*), una sortida que encara no hem fet mai els *Ginesters*. Ens trobarem a les set del matí a *can Vicenç*, a *Palou*, per agafar l'AP7.



<https://ca.wikiloc.com/rutes-senderisme/port-bou-llanca-pel-cami-de-ronda-94853996>

**Text:** Pep Casas

**Fotografies:** Joan Corbera i Pep Casas

**Mapa i enllaç a Wikiloc:** Miquel Maymó