

# Castell de Farners i Pic del Vent des de Santa Coloma de Farners

31 de gener de 2024

**Assistents:** Isabel Alcalde, Jaume Bertran (i la Fei), Karin Bruy, Pep Casas, Mercè Font, Josep Maria Martínez, Tere Pintó, Isma Porcar, Josep Roca i Esteve Viñolas.



**Distància:** 11,13 km **Altitud mínima:** 130 m **Altitud màxima:** 436 m **Desnivell acumulat:** 333 m **Temps total:** 4 h 40 min **Cotxes:** Jaume Bertran i Josep M. Martínez. 62 Km.

Ens trobem a les 7 del matí al Ramassar, agafem l'AP7 en direcció Girona i després la C63 fins a *Santa Coloma de Farners*. Deixem els cotxes a l'aparcament del *Pavelló Municipal els Saioners*, i anem a un bar proper a prendre un cafè. La sortida d'avui és nova per als Ginesters, encara que se'n va fer una per indrets semblants l'any 2013.



Comencem a caminar a un quart de nou del matí. La temperatura és de zero graus a una alçada de 130 metres, i fa un dia força assolellat. Tot i que comencem abrigats, de mica en mica ens anirem traient roba durant el matí per acabar en màniga curta. Travessem la *Riera de Santa Coloma*, que porta ben poca aigua, pel *pont de Sant Salvador* i arribem a un parc molt gran sota uns plàtans d'ombra immensos. Just pel darrere de la font dedicada al mateix sant

comencem a enfilar-nos per un corriol que va fent ziga-zagues entremig d'alzines sureres, cirerers d'arboç i unes roques ben singulars: passem *la roca dels Rinoceronts*, la del *Carall*, la del *Laberint*, la del *Diamant*, la de *la Gola* i la de *la Talaia*. Estem seguint la "*Ruta del Rocar*".



Voregem per sota la *Torre de les Planes*, a 428 metres d'alçada, i comencem a baixar per l'altre vessant de la muntanya. Passem *la Casilla*, i ben aviat prenem un corriol que ens porta al *Castell de Farners* (431 m), una fortificació medieval dels segles XII i XIII força ben conservada. L'accés és lliure i podem entrar al pati interior; per una escala metàl·lica pugem dalt de tot de la torre, les vistes des d'aquí son fantàstiques.







Amb l'ajuda d'una corda grimpem per unes roques per arribar al *Pic del Vent*, el cim més alt d'avui, de 442 metres.

Són dos quarts d'onze i ens asseiem a esmorzar, després ens hi fem una fotografia de tot el grup.



Baixem fins a una ermita d'origen romànic del segle XIII, força gran i amb un bonic porxo al davant. Quan ja ens n'anàvem ha arribat un senyor i ens n'ha obert la porta.

A l'interior, un senzill retaule barroc amb la talla d'una Mare de Déu morena del segle XII, la Mare de Déu de Farners.

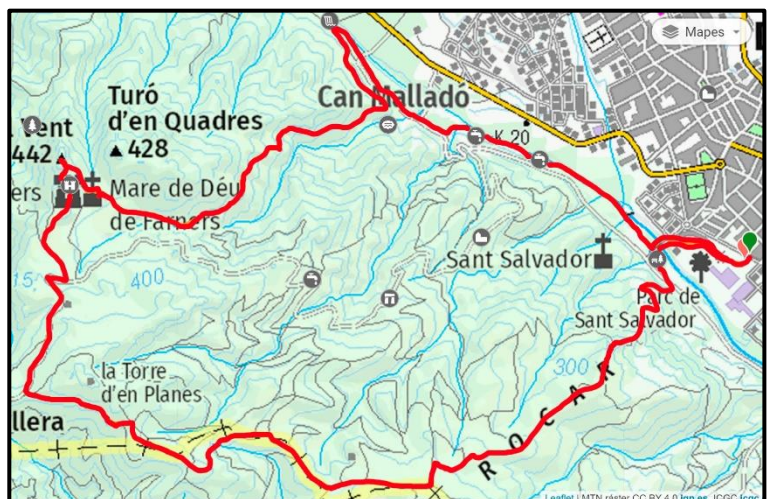
Continuem la davallada per un camí que ens porta a la *Gorga d'en Vilà*, altra cop a la *Riera de Santa Coloma*. Seguim el curs de l'escassa aigua pel costat d'uniques plantacions d'arbres destinats a jardins; passem la *Font Picant*, que ja no pica perquè no en raja gota, i arribem altra vegada als majestuosos plàtans del *parc de Sant Salvador*. Tornem a passar el pont, i en pocs minuts som al pavelló *Els Saioners*, on hem deixat els cotxes. És la una del migdia.

Anem a peu a dinar a la *Fonda de can Pinxo*, al centre de Santa Coloma. Molt bon dinar, ben servit i a un preu força correcte.

La setmana que ve anirem a *Sitges* des del *Garraf*. Ens trobarem a les 6,50 davant de l'*estació de Granollers* per agafar el tren de les 7. Els que venen del *Maresme* ho faran per l'altra línia i ens trobarem tots a l'*estació de Sants*.

Text: Pep Casas

Fotografies: Esteve Viñolas i Pep Casas



<https://ca.wikiloc.com/rutes-senderisme/turo-del-vent-ermita-de-farners-i-gorga-den-vila-des-de-santa-coloma-de-farners-159737369>