

Pic de Costa Cabirolera des del Pla de les Bassotes

5 de juny de 2024

Assistents: Isabel Alcalde, Jaume Bertran (i la Fei), Karin Bruy, Pep Casas, Joan Corbera, Mercè Font, Carme Guri, Josep M. Martínez, Esteve Mogas, Ismael Porcar, Pep Pous, Josep Roca i Esteve Viñolas.

Distància: 11,21 km **Desnivell acumulat:** 960m **Alçada mínima:** 1877m **Alçada màxima:** 2607m
Temps total: 8h 8 min **Cotxes:** Josep M. Martínez, Josep Roca i Jaume Bertran. 127 Km.




Ens trobem a les 6 del matí a la zona esportiva de Corró. Sortim per la C-17 i, a l'alçada de Vic, agafem la C-25 i després la primera sortida en direcció a Prats de Lluçanès fins arribar a la C-16. Una mica abans de Guardiola de Berguedà trenquem per la B-400 cap a Saldes. Parem a la benzinera per fer un cafetó, seguim en direcció al refugi de Lluís Estasen i després, per la pista sense

asfaltar, fins al coll de les Bassotes, on hi deixem els cotxes. Comencem a caminar a mig quart de nou i estem a 1.873 m d'alçada. Fa un bon sol, i una temperatura de 14 graus.




Deixem a la nostra esquena el sempre entranyable Pedraforca, i ens enfilem muntanya amunt pelm Prat de les Truixeneres i la Serra Pedregosa. Canviem de vessant pel Pas dels Cortils, a 2308 metres, i baixem per un tram de roquissar estret i complicat fins a la Font de Cortils (2191 m) on, després de passar el torrent sec, tornem a enfilar-nos per un prat d'herba i rocs sense cap arbre.

Cap les onze ens asseiem a esmorzar, i reprenem la pujada, ara molt més dura, per una tartera i un pas estret fins que arribem al Pas del Cabirol (2524 m). Trobem dues noies que estan seguint la ruta Cavalls del Vent, i ens aturem una estona per xerrar i recuperar l'alè. Després el camí per la carena es torna més planer, i en poca estona som al cim del Costa Cabirolera (2.604 m), quan són poc més de les dotze del migdia.



Ens hi estem una bona estona gaudint dels bonics paisatges que ens envolten, i ens fem la clàssica fotografia de tot el grup. Som a la muntanya de més alçada del Berguedà i de la província de Barcelona, i el segon pic més alt de la *Serra del Cadí*.

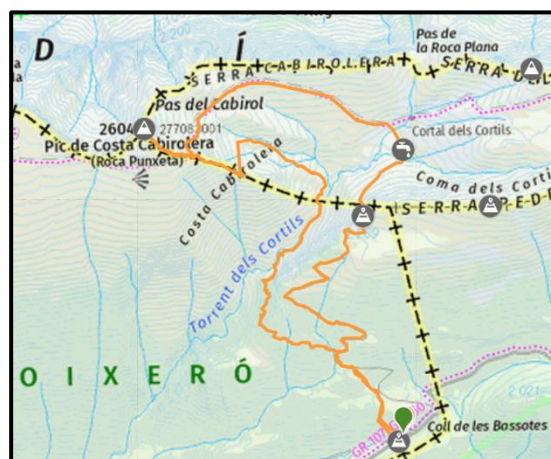


La tornada no la fem pel mateix camí, com havíem fet altres vegades. Quan som al *Pas del Cabirol* continuem recte avall per una baixada sense senyalitzar, fins que trobem el *torrent de Cortils* (2100 m). Seguim torrent avall, fins que girem a l'esquerra, ens enfilem a la carena per un camí de molt mal passar, i tornem al *Coll de les Bassotes* per la *Costa Socarrada*. Hi arribem a les 4 de la tarda.

Dinem de carmanyola al mateix coll, gaudint d'unes meravelloses vistes al Pedraforca, i baixem a fer un cafè al poble de *Saldes*.

La setmana que ve anirem a *les Borregues*. Ens trobarem a les sis del matí a la zona esportiva de *Corró*.

Fotografies: Joan Corbera
Text: Pep Casas



<https://ca.wikiloc.com/rutes-senderisme/pas-dels-cortils-pas-del-cabirol-i-pic-de-costa-cabirolera-des-de-coll-de-les-bassotes-173184590>