



La ruta prehistòrica de Céllecs

28 de gener de 2015

Integrants: Ricard Caussa, Joan Corbera, Josep M. Farnés, Miquel Maymó, Julià Pratginestós, Josep Roca, Josep Rodri i Salvador Vilà

Distància: Projectada 11'76 amb altures 11'83 Km. **Temps:** 4,05 hores. **Desnivells:** 386 m. **Acumulat:** 427 m. **Cotxe:** Miquel Maymó i Josep Roca

Ens trobem a Can Vicenç de Palou a les 8 del matí per pujar a Céllecs. Marxem cap a Vilanova del Vallès i aparcem a la urbanització de les Roquetes. A 2/4 de 9 comencen la sortida per la ruta prehistòrica de Céllecs. Prenem el PR C-36 que ens porten amb petits desviaments a la Roca Foradada, la singular Roca de les Orenetes i posteriorment la Pedra de les Creus. Encara passem pel Plat del Molí i pel Dolmen de Céllecs o Cabana del Moro. Trobem uns forestals amb plena activitat i ens arribem a Sant Bartomeu de Cabanyes on retornem al PR fins al Turó Rodó (529 m) on hi ha les antenes que dominen aquell paisatge . Seguim fins uns grans blocs de pedres, amb una magnífica vista del Maresme, on parem a esmorzar a les 11. Ens visiten un colla d'Orrius i Mataró i un escalador que treu el cap per fer ràpel. Reprenem el camí i ens trobem una coneguda colla de la Garriga que venen del Turó de Céllecs. Junts anem fins al Mirador

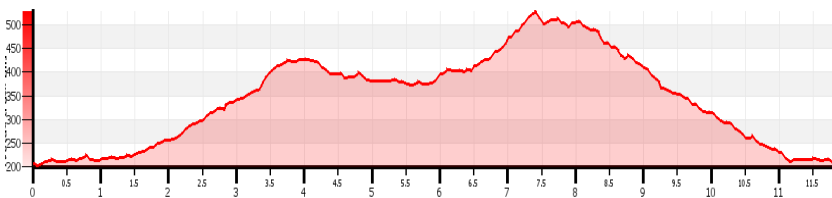
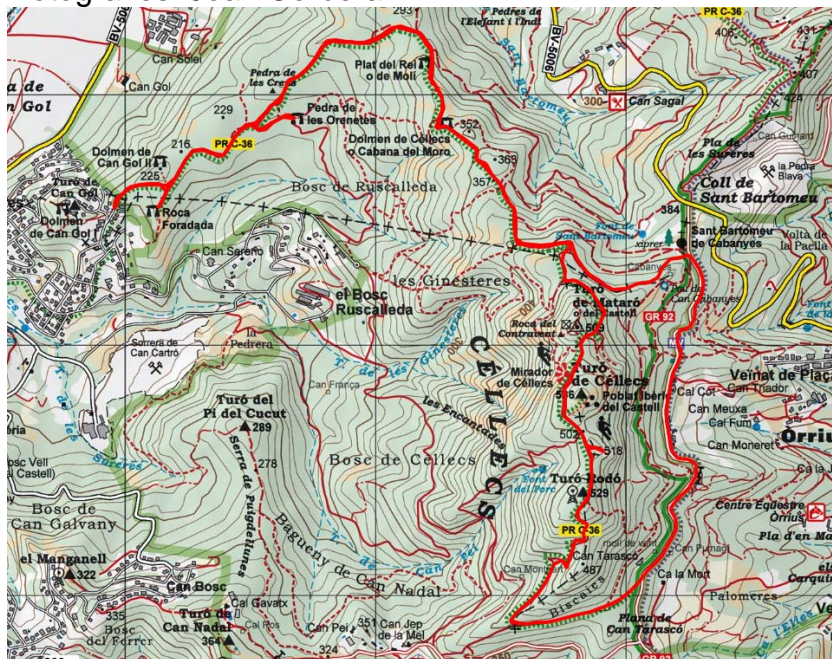


de Cèlecs, on tenim una àmplia panoràmica del Vallès oriental. Continuem fins al camí d'anada que prenem per arribar a l'aparcament a 2/4 d'1 tocats. El PR segueix majoritàriament per amples pistes. El pocs corriols que hem agafat estan malgastats per roderes de motos. Anem fins a Palou on avui tenim calçotada a Can Vicenç i celebrem els 11 anys dels Ginesters. A la sobretaula decidim que la propera setmana anem al Puig Jordà des de Sant Quirze de Colera. Sortirem a les 7 del Ramassar.



joan 15

Text: Josep Farnés
Fotografies: Joan Corbera



joan 15



joan 15