

Comabona


25 d'agost de 2011

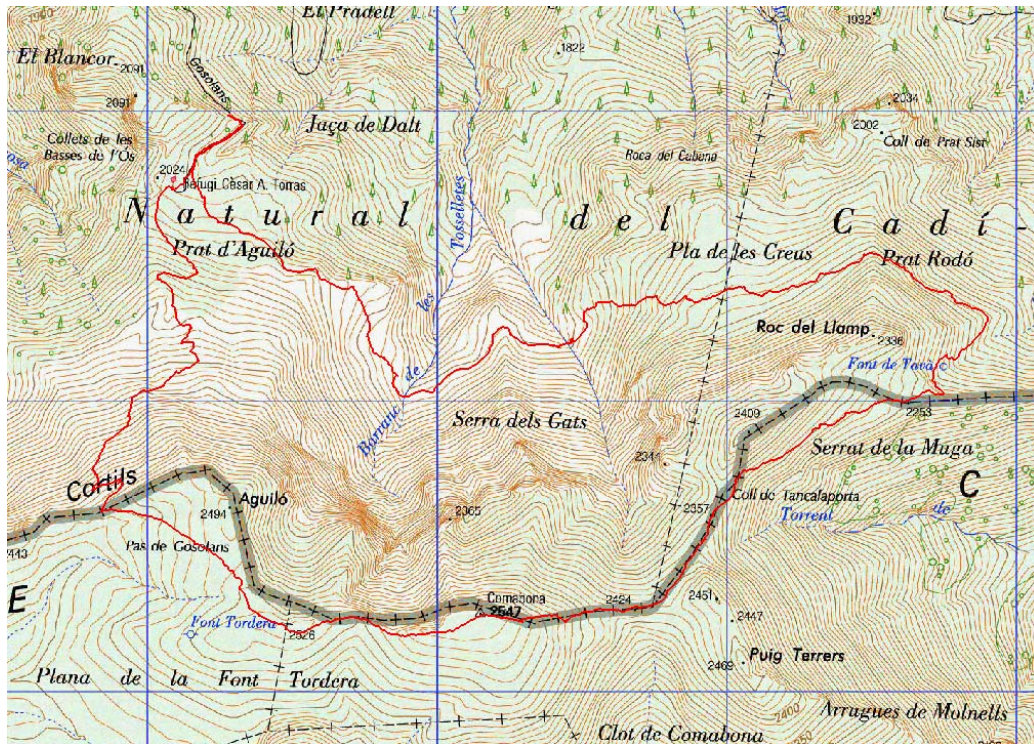
Integrants: Pep Comas, Joan Corbera, Josep Maria Farnés, Josep Oranias, i Josep Roca

Distància: projectada 10'37 Km. amb altures 10'61 Km. Temps 4'42 h.

Desnivells: total 606 m. Acumulat 739 m. **Cotxe:** 90i71 Km. Josep Oranias i Josep Roca

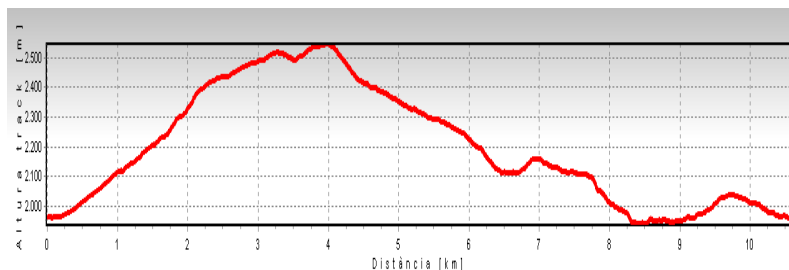
Els quatre que ens trobem a les 6 als Gorts pugem cap a la Garriga i Ripoll. Quan passem per Ribes de Fresser s'hi incorpora en Josep Roca i amb el seu cotxe anem cap a Bellver de Cerdanya i Montellà. Agafem una pista que ens porta al Refugi de Prats d'Aguiló. Aparquem a la carretera, doncs l'espai de davant la tanca és ple. Comencem a caminar una mica abans de les 9 del matí. Pel camí trobem senyals del PR C-124 que ens porten al Pas de Gosolans. Primer passem per un abeurador de plàstic i avancem en ziga-zagues. A l'últim tram de la pujada, més pedregós, perdem els senyals i pugem com podem. Recuperem la ruta que ens porta al Pas de Gosolans. Observem la cara nord del Pedraforca i repassem les muntanyes pirinenques, moltes de les quals hem trepitjat. Tot seguit ens fem la fotografia del grup. Comença un sorprenent prat al damunt d'una paret tant escarpada. Després deixem a la nostra dreta el Pic d'Aguiló i avancem pel Puig de la Font Tordera (2.526 m) seguim pel Collet del Comabona, on ens fixem amb l'imponent espadat sota dels nostres peus. Seguim cap a el Comabona (2.547 m).





Hi arribem prop de les 11 i aprofitem per esmorzar. Després iniciem el descens per entre pedres, passem pel Coll dels Terrers, seguint marques del GR 150-1. Quan arribem al Pas de Tancalaporta a les 11'37 h. prenem el camí de la dreta del cim. Aquest format

per pedra menuda i relliscosa ens fa prendre precaucions durant una llarga estona. Prova que superem sense cap caiguda. Gaudim del singular i impressionant panorama de la vall. Quan abandonem el GR seguim uns senyals vermells que ens porten al Pla de les Creus. En aquest punt ens desviem el camí marcat i quan ens n'adonem observem uns senyals de color taronja, que van en la bona direcció. Decidim seguir-los fins que recuperem el camí amb senyals vermelles. Travessem el barranc de les Toselletes, i iniciem l'ascens, que ens porta a l'abeurador on ens refresquem, i anem directes al cotxe. Hi arribem a 2/4 de 2. Ens ha fet un dia esplèndid i calorós. Al final han aparegut boires i en moments puntuals ens ha acompanyat un agraït airet. Decidim baixar fins a Martinet i anar a dinar a la Rosaleda. Després d'una curta espera ens entaulem. A la sobretaula en Pep Comas ens convida amb cava i junts brindem pels seus 74 anys (que ningú diria), complerts el dilluns passat. Decidim que la propera setmana anirem al Coma d'Or i que sortirem a les 6 dels Gorcs.



Text: Josep Maria Farnés

Fotografies: Joan Corbera i Josep Maria Farnés

