



Cap del Verd (des de Coll de Mola)

7 d'octubre de 2015

Integrants: Vicens Catafal, Joan Corbera, Miquel Maymó, Jaume Muntan, Ismael Porcar (i la Neret), Julià Prtaginestós, Josep Roca, Josep Rodri i Salvador Vilà

Distància: Projectada 9'699 amb altures 9'821 Km. **Temps:** 4'28 **Desnivells:** 464 m.
Acumulat: 500 m. **Cotxe:** 140 Km. Ismael Porcar i Josep Roca

Sortim de Llerona a les 7h Direcció a Vic ,agafem l'eix trans, direcció Berga, passat Berga girem direcció a Saldes, apareix majestuós el Pedraforca, fa fresqueta, agafem una pista de terra fins al coll de Mola. Deixem els cotxes i comencem a caminar a 1.818 m de alçada, a les 9'35 h anem pujant amb ritme lent, gaudint de les vistes . A les 11,35 h fem el cim Cap del Verd dues hores justes 2.282 m d'alçada espectacular, realment fantàstic, esmorzem. Desnivell aprox. de 464 m i portem uns 5 km de pujada. Comencem el descens i de propina, anem trobant algun rovelló pel camí, arribem als cotxes a les 14 h, una sortida fantàstica, tot bé .

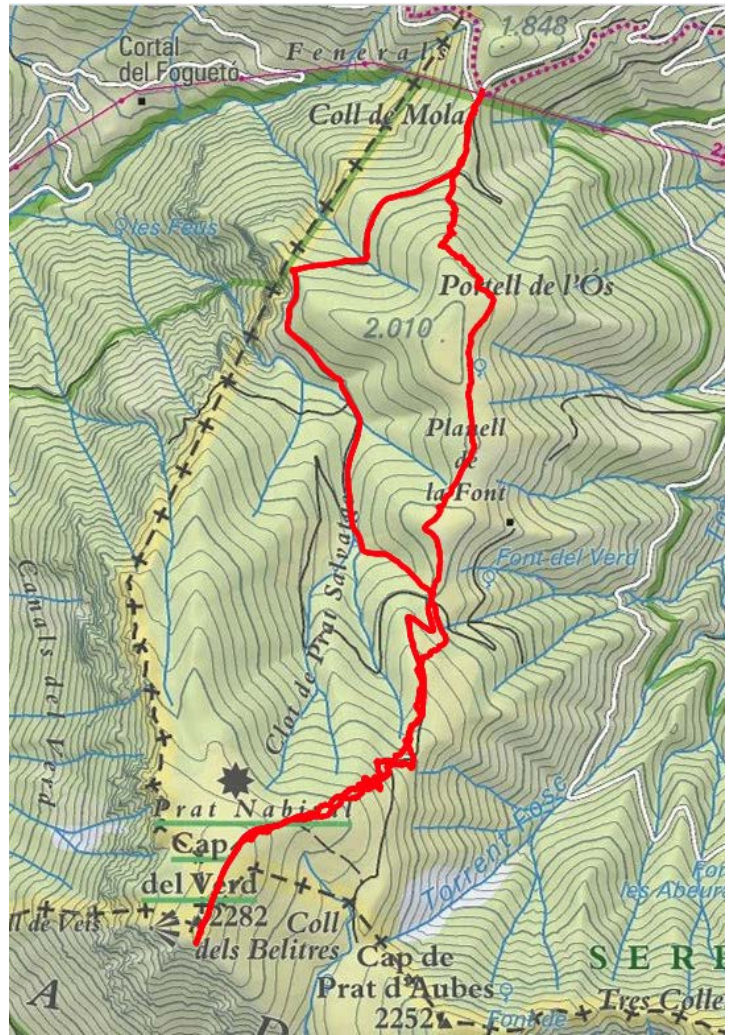




JOAN 2015




JOAN 2015

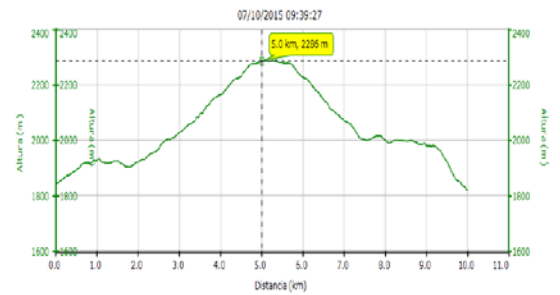


Decidim anar a dinar al restaurant Cal Tahona, de Saldes.
 La propera setmana farem dos grups, el grup A sortirà de Vallter-Fontlletera i el grup B de Fontlletera-Vallter. Sortirem a les 7h de LLerona.

Text: Miquel Maymó
 Fotografies: Joan Corbera



JOAN 2015



JOAN 2015



JOAN 2015