



Puig Cornador- Ermita de Santa Margarida de Vinyoles des de Alpens


7 de desembre de 2016

Integrants: Josep Maria Martínez, Miquel Maymó, Manel Molina, Josep Oranias, Ismael Porcar i la Neret, Julià Pratginestós, Josep Roca i Josep Rodri.

Distància projectada: 14'8km **amb altures:** 15'1 Km. **Desnivells:** 402 m.

Acumulat: 535m **Temps:** 5'16h

Cotxe: 85 km. Manel Molina i Ismael Porcar



Avui tenim un convidat i possible Ginester, Josep Maria Martínez, fem les presentacions i sortim cap a la C 17, fins Sant Quirze de Besora que girem a l'esquerra cap Alpens. Quan arribem aparcuem a l'entrada del poble i ens preparam, són les 8,20 hores del matí, fa fresqueta estem a 2 graus, altitud 870m. El dia es presenta esplèndid i la sortida promet.

Comencem a caminar cap a la plaça del poble fins trobar unes marques del GR-1 a la façana de l'Ajuntament, anem pels carrers tot seguint les marques, travessem la carretera i iniciem una pujada per un carrer de ciment, fins que trobem l'oratori de Sant Antoni, passem per la casa Torrats i tot seguit trobem la impressionant Roca de Pena, que ens sorprèn que estigui aguantant l'equilibri. Deixem a la dreta la font de Matamosses, i les instal·lacions de captura d'aigua del poble. Agafem un corriol que surt a l'esquerra sempre seguint les Marques del GR-1 puja fort, amb algun solc fet per l'aigua, bifurcació i camí de Can Puig-empí, seguim fins el coll Tallat, estem a 1.139m altitud; important creuament de camins.



Tenim l'ermita al davant, però nosaltres girem a l'esquerra per anar a fer el cim, és molt dret i rellisca.

Fem cim a les 9,45 hores, 1.229m d'altitud. Bones vistes cap el sud i cap a llevant, no es veu el Pirineu ja que els arbres ens ho tapen.

Fem foto de grup i iniciem la baixada, amb precaució, per no caure, ja que és fàcil relliscar.

A l'arribar al coll Tallat seguim de nou les marques del GR-1, per pista fins



que entrem al corriol per baixa un tros més, passem per un pas amb pedres grans i arribem al coll Manegat. Seguim les marques, i pugem tot dret fins l'ermita de Santa Margarita de Vinyoles. Parem a esmorzar, fa un solet esplèndid.

Portem 6km, 2,25hores de camí i estem a 1.206m altitud. Una diada fantàstica per fer muntanya.

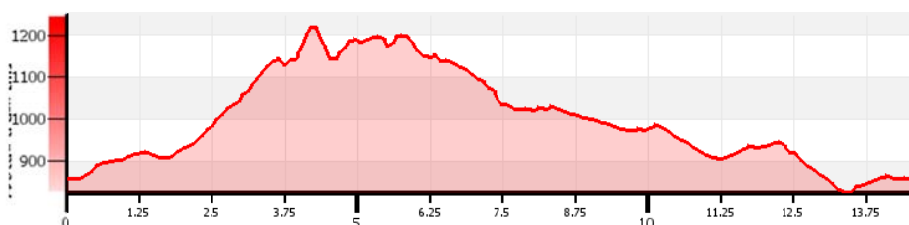

Reprenem el camí cap el Collet de la Baga i Sant Martí de Vinyoles. El GR-1 s'encara cap a la part obaga, molt humida i freda.

Baixem cap a Sant Martí, per arribar a la casa de turisme rural la Portavella, casa molt gran amb torre fortificada, parlem amb dos germans que ens indiquen el punt on tenim que deixar el GR-1. Ara estem en una pista ampla, girem a la dreta i anem cap a un camí més estret. Deixem l'església de Sant Martí a l'esquerra i seguim la pista una bona estona, passem pel coll Mercadal i ens tornem a trobar als germans de la Portavella, xerrem i ens confirmen que anem bé, un cop hem superat l'alçada de l'ermita, trenquem a l'esquerra per una pista estreta que baixa a la casa Grau de l'Olla, dues cases que s'intenten recuperar. Al pas per les cases ens trobem amb uns gossos que ens tenen acovardits, surt un noi ens saludem i seguim avall pel torrent que el creuem dues vegades passat les cases.

Anem direcció esquerra, cap a ponent, per un camí ample poc transitat i deixat. El camí es converteix en un corriol que és molt fàcil perdre s'hi. Anem a sortir a una masia, ca l'Anfruns, aquí hi ha uns gossos que fan por. Passem prop de la masia, anem per una pista ampla, passem pel collet de Comadil, la font de la Palmerola, per anar a sortir a la carretera del collet de Batallola, 800 metres i ja som Alps, anem directes a l'aparcament dels cotxes.

Hem caminat 5,15 hores, 14,8 km i ens ha fet un dia esplèndid.

Decidim anar a dinar a Ca l'Arumí a Santa Eugènia de Berga. A les postres brindem amb cava per l'aniversari de l'Isma.



La propera setmana anirem al Santuari de Montgrony i al cim del Pla de Pujals.

Sortirem a les 7 de Llerona.

Text: Miquel Maymó

Fotografies: Miquel Maymó Manel Molina i Ismael Porcar

