



Sant Aniol d'Aguja Talaixà des de Sadernes

2 de juny de 2021

Assistents: Jaume Bertran, Pep Casas, Joan Corbera, Josep Ma Martínez, Miquel Maimó, Esteve Mogas, Ferran Mur, Ismael Porcar, Josep Pous, Josep Roca.

Distància: 17,5km **Temps:**6,15h **Temps en moviment:** 4,45h **Desnivell:**712m+ **Temp:** 16graus.

Cotxes: 105km Jaume Bertran, Josep Ma Martínez, Esteve Mogas.



Ens trobem a dos quarts de set. Anem cap a la C17, túnel de Barcons, fins la benzina de les Preses on parem per fer el cafè. Seguim cap a Montagut i Sadernes, aparcuem els cotxes just on hi ha la barrera de reserva natural.

Iniciem la caminada a quarts de nou per la pista, passem pel molí d'en Galceran, avui convertit en casa de turisme rural, seguim fins un desviament indicat, deixem la pista i anem cap al pont de Valentí. Aquí iniciem la circular d'avui. Ja portem més de dos kilòmetres, passem el pont. Molt a prop de Cala Bruta han fet una zona d'acampada, amb bar, i lloc per anar-hi a dormir.

Ja estem a l'esquerra de la riera de Sant Aniol, i anem cap a Talaixà, avui fem la circular a l'inversa del que fem sempre.

Per aprofitar la fresca, pugem amb bon ritme i el corriol està molt ben indicat i fresat pel pas de la gent, arribem prop de les onze. Tot molt verd, hi ha flors per tot arreu, un ramat de vaques pasturen a prop de l'ermita de Sant Martí.

A l'arribar a dalt a Talaixà trobem el refugi d'en Rodri és tancat, tot l'espai del voltant està molt endreçat. Esmorzem i fem la fotografia de grup, tristament seguim amb les reivindicacions als nostres polítics tancats i exiliats AMNISTIA.



Baixem cap a les ruïnes de la Quera seguint el GR-11, el corriol passa pel punt del Salt de la Núvia, avui protegit per un cable clavat a la paret.




Una llarga baixada ens porta a Sant Aniol d'Aguja, descansem una estoneta tot refrescant-nos a la font, i observant l'estat de les obres per la reconstrucció i recuperació del refugi i de l'ermita. Ens fem una altra fotografia de grup .



Travessem el pont que ens porta a la riera de Sant Aniol, ja no la deixarem en tota la tornada. I la creuarem diverses vegades. Sempre seguint les marques de GR.

A la primavera els colors de l'aigua de la riera són impressionants canvien segons la fondària dels seus gorgs. Els verds prats i els arbres que l'envolten fa que sigui una sortida molt bonica.

Són més de les tres quan arribem als cotxes. Anem a dinar a Olot al restaurant la Deu. Molt ben atesos. Dinem a la terrassa, per moments el cel està canviat, i a mig dinar ens fa un bon xàfec. A les postres preparem la sortida de la propera setmana. Anirem a Boi. Sortirem dimarts a quarts de set de Ca Vicent de Palou .



<https://ca.wikiloc.com/rutes-senderisme/sadernes-talaixa-sant-aniol-daguja-sadernes-74747695>

Fotografies: Joan Corbera
Text: Miquel Maymó Cirera

