

Els set gorgs del torrent de la Cabana o d'Estiula (Campdevàdol).

30 de juny de 2021


Assistents: Pep Casas, Joan Corbera, Mercè Font, Joel Kettmaker, Elena Kettmaker, Josep M. Martínez, Esteve Mogas, Pep Pous, Josep Roca.

Distància: 11,5 km **Temps total:** 4h 45min **Desnivell acumulat:** 316 m


Cotxes: Josep M. Martínez, Josep Roca 85 Km

Ens trobem a les 7 del matí a la zona esportiva de *Corró*, i sortim per la C-17 en direcció a *Ripoll*. Fem una parada a *Sant Quirze de Besora* per prendre un cafè, i seguim fins a *Campdevàdol*, on prenem la carretera GI-401 en direcció a *Gombrèn*.

Deixem els cotxes al pàrquing de la *font del Querol*, a tres Km de *Campdevàdol*, on ens hi esperen en Josep Maria i la Mercè, avui acompanyats dels seus nets, Joel i Elena. Comencem a caminar a un quart de nou. Fa un dia una mica rúfol, i la temperatura és de 18 graus.



El camí que mena als set gorgs està molt ben senyalitzat. Passem a prop de la tanca del *càmping Pirinenc*, i anem en direcció al *torrent de la Cabana* i al *Colomer*. Tenim el torrent sempre a la nostra l'esquerra. Iniciem les visites a cadascun dels gorgs, i quedem embadalits pel paisatge, ja que aquest temps l'aigua baixa abundosa.



Hi ha rètols amb el nom de cada gorg: el primer és el de *la Cabana*; el segon, el de *la Tosca*; el tercer, el de *l'Olla*, i el quart, que contemplem des de sobre el saltant, el de *la Bauma*. Al cinquè gorg, el del *Forat*, ens hi aturem a esmorzar. Són les 10 del matí, ha sortit el sol, i la temperatura ha pujat uns quants graus.



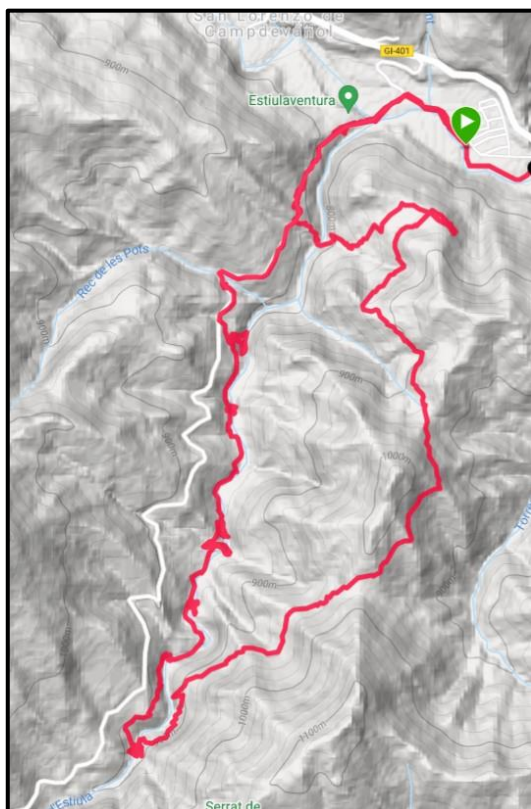
Els dos darrers gorgs són els del *Colomer*, a prop de l'esvelta masia d'aquest nom, i on hi han instal·lat una guingueta de begudes que avui està tancada. Diuen que en aquest indret, els caps de setmana d'estiu s'hi acumula molta gent; però avui podem gaudir d'aquest paisatge gairebé sols, i aprofitem per posar-nos el banyador i capbussar-nos a l'aigua freda del gorg.

Aprofitem per fer-nos les ja tradicionals fotografies reivindicatives. Avui, amb els nostres dirigents fora de la presó, però amb més repressió que mai, com proven els requeriments del *Tribunal de Cuentas*, aprofitem per tornar a treure l'estelada i demanar allò al que mai no

hem renunciat: la INDEPENDÈNCIA del nostre país.

Travessem el torrent, i reprenem la caminada amb pujada fins arribar al coll. Estem a 981m d'alçada, és la màxima d'avui. Iniciem la baixada i el retorn cap als cotxes. A l'arribar al camí ja trobem el càmping i de seguida l'aparcament, on hi arribem a tres quarts d'una.

Anem a dinar al restaurant *Les Graelles*, a *Ripoll*. El menjar és bo i ben servit.



La setmana que ve anirem a *Vallter* per pujar el *Gra de Fajol* (deixarem el *Pic de la Dona* i el *Bastiments* per la propera setmana). Ens trobarem a les 7 del matí a la *Zona Esportiva de Corró*.

Fotografies: Joan Corbera i Pep Pous
Text: Pep Casas
Mapa: Josep Maria Martínez