



Tavertet Sant Corneli Puig de Cortils Rocallarga l'Avenc Tavertet

27 d'octubre 2021-10-28

Assistents: Isabel Alcalde, Jaume Bertran, Pep Casas, Vicens Catafal, Pep Comas, Joan Corbera, Mercè Font, Josep Ma Martínez, Miquel Maymó, Esteve Mogas, Ismael Porcar, Julià Pratginestós, Josep Roca, Josep Pous.

Distància: 12,5km **Desnivell:**449m+ **Temps:**4,34h **Temps en moviment:**3,39h **Temp:**8 graus

Cotxes: 75 km, Jaume Bertran, Esteve Mogas, Josep Ma Martínez, Josep Roca.

<https://ca.wikiloc.com/rutes-senderisme/tavertet-roca-llarga-avenc-tavertet-87489980>

Ens trobem a les 7h del matí, anem cap a la C17. Seguim fins a Vic i agafem la C25 fins la sortida de Roda de Ter, parem per prendre el cafè. Anem direcció a l'Esquirol on girem seguint les indicacions cap a Tavertet. Aparquem al pàrquing de pagament indicat a l'entrar al poble.



Ens preparam i comencem seguint una ruta circular nova per nosaltres que hem trobat al wikiloc. Fa un dia fresc , amb sol, un dia estupend.

Sortim de Tavertet per un carrer ben indicat per un rètol, cap a Sant Corneli i el seu mirador. Passem a prop de la Torre de la Vall, tot seguint les indicacions arribem a Sant Corneli i al seu Dolmen, anem fins el mirador, amb vistes. Al Cabrerres, Sau i Plana de Vic. Reprenem la caminada, fins la collada dels Graus. Girem a la dreta i passem el Pedró de Rajols, tot seguint fins el Puig de Cortils 1196m cim d'avui.



Baixem una miqueta, fins la balma de Cortils, fem fotos i seguim fins la Rocallarga 1187m, mirador espectacular de tot el Cabrerres, el pantà de Susqueda. Es fem fotografies i gaudim de les vistes. Seguim baixant fins arribar a l'Avenc.



L'Avenc cada vegada que hi passem està més endreçat, ara amb plaques fotovoltaïques posades amb discreció, els exteriors molt ben arreglats.

Entrem al camí de Rupit a Tavertet, avui convertit amb carretera, que per cert enquitranen de nou. Ens han quedat les botes ben enquitranades.



Entrem al poble de Tavertet a quarts de dues, i decidim anar al mirador del Morro de L'Abella.

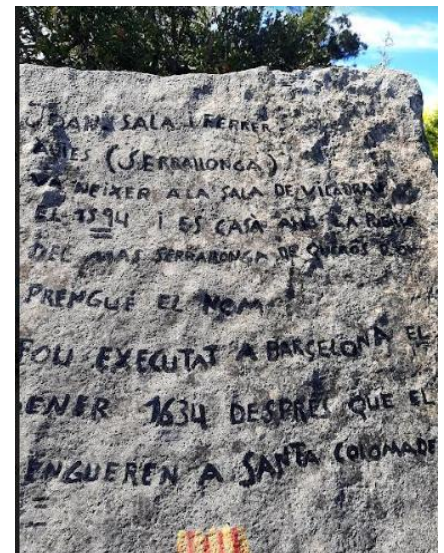
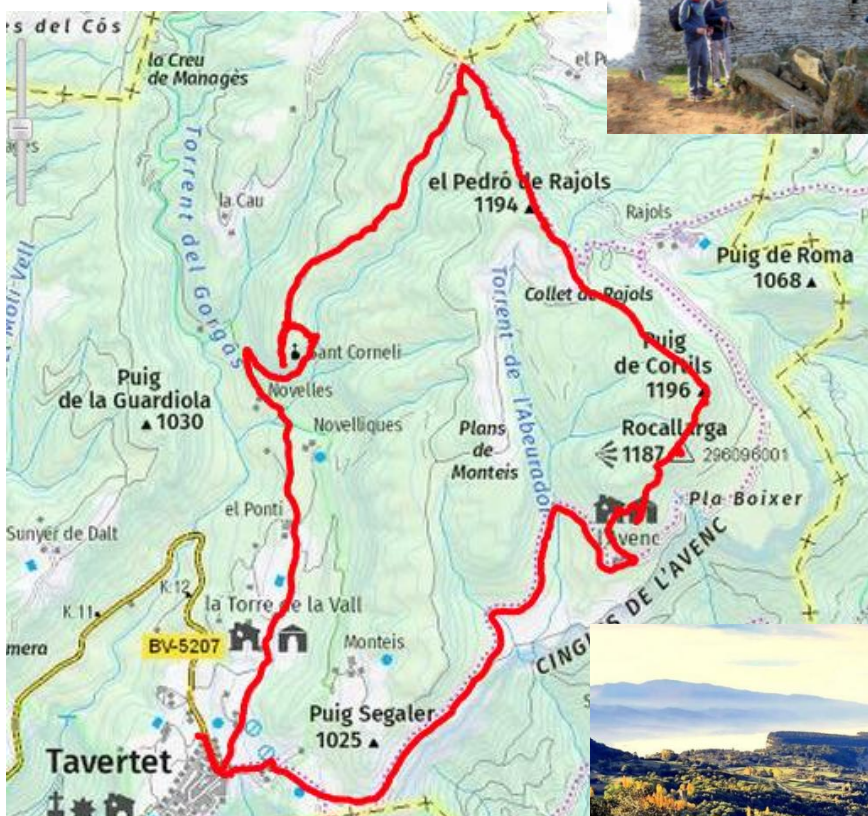

Agafem els cotxes i per la carretera BV5207 direcció a l'Esquirol, aparcuem al boral de la carretera. I tot caminant baixem pel cingle de la Perereda, baixant veiem el salt de Tirabous i arribem al mirador del Morro de l'Abella, preciós, amb unes vistes espectaculars sobre el pantà de Sau.

Una bona sortida, acompanyats dels colors de la tardor.

Anem a dinar a ca l'Arumí a Santa Eugènia. Ben atesos com sempre. Avui ens han posat en un menjador per nosaltres sols, al dinar s'incorpora en Joan Felip, amic d'en Vicens i conegut per molts de la colla.

A les postres brindem amb cava per l'aniversari de la Mercè.

La propera setmana anirem al Pedraforca, per Gósol, sortirem a les 6h del matí de l'àrea esportiva de Corró de Vall.



Fotografies: Joan Corbera

Text: Miquel Maymó Cirera

