



Gósol a l'enforcadura del Pedraforca Gósol


3 de novembre 2021

Assistents: Isabel Alcalde, Jaume Bertran, Karin Bruy, Pep Casas, Vicens Catafal, Mercè Font, Josep Ma Martínez, Miquel Maymó, Esteve Mogas, Ismael Porcar, Julià Pratginestós, Josep Roca, Josep Pous.

Distància: 8,8km **Desnivell:** 940m+ **Temps:**6,20h **Temps en moviment:**4,39h **Temp:**4 graus

Cotxes: 130 km, Jaume Bertran, Josep Ma Martínez, Josep Pous.

<https://ca.wikiloc.com/rutes-senderisme/gosol-88035572>



Ens trobem a les 6h, sortim de Granollers plovent, anem direcció a la C17 fins a Vic on girem cap a la C25, fins a trobar la C16 fins la cruïlla de saldes i Gósol. A la benzineria de Saldes fem un cafè, i seguim fins a Gósol.

Aparquem a l'entrada del poble, ens preparam, estem a quatre graus, el dia es presenta mig emboirat.

Iniciem la pujada, tot seguint el PR-C123 amb uns rètols indicadors i marques grogues i blanques, el camí està molt fressat i no hi ha pèrdua. Creuem el torrent de la Rubinat.

Anem pujant a poc a poc tot fent marrades dins el bosc.

Seguim pujant. Abans de les onze parem a esmorzar arrecerats del vent i la boira. L'amic Vicens ens treu ametllons torrats de collita pròpia, estan boníssims.

El temps està canviant a pitjor, la boira comença a pujar i el terra és blanc de la neu que ha caigut durant la nit. Estem a 2000m d'altura, i ja hem pujat quasi 650m +, només hem fet tres quilòmetres.

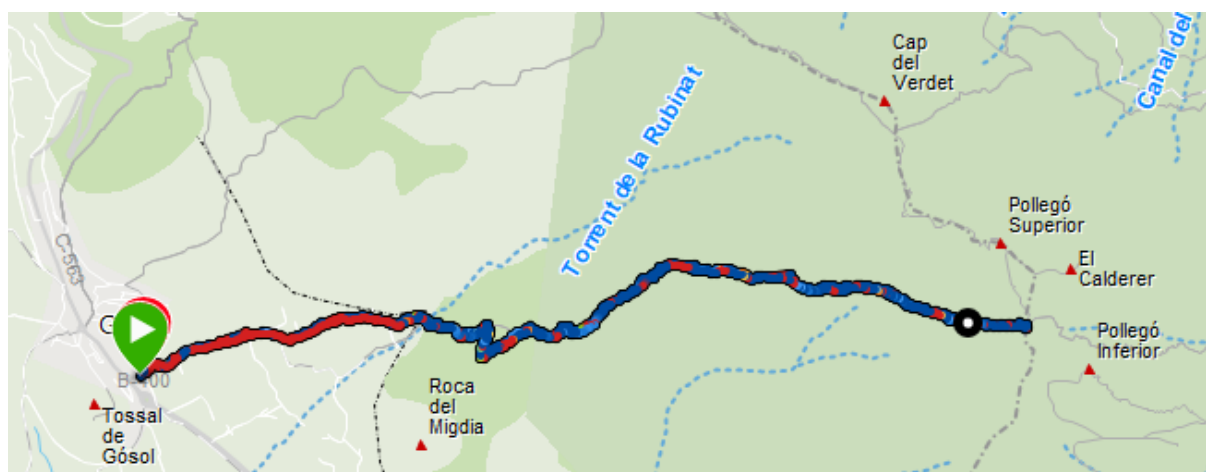

Reprenem la pujada i el temps comença a complicar-se. Arribem a l'enforcadura, a les dotze, estem contents, portem un desnivell de 940m+. Estem a 2350m i portem quatre quilòmetres i mig.

Estem tots a dalt l'enforcadura, l'aire és fredíssim, la boira gebradora i fa molt fred, no veiem ni el Pollegó Inferior, ni el superior. Ens fem la foto de grup, i decidim tornar enrere.

Avui no farem el cim ens quedem a l'enforcadura, amb el propòsit de torna-ho a provar per la primavera.



Iniciem la tornada amb moltes precaucions, tenim molta por de rrelliscar, comença estar glaçat el terra de la tartera i amb la neu que va caient i tenim por de rrelliscar. Quan portem una estoneta baixant, comença a nevar amb més intensitat, ens posem les jaquetes de la pluja. Anem amb bon ritme, algun cop de cul i anar baixant. A l'entrar al bosc, hem de vigilar les arrels que mullades rrellisquen molt. Ja ha deixat de nevar i de tant en tant surten ullades de sol. Arribem als cotxes a quarts de tres, ja tenim taula encomanada a cal Franciscó. Comença a ploure quan entrem al restaurant. Estem molt bé i satisfets de la sortida d'avui. La propera setmana anirem al Sobrepuny, a la Nou de Berguedà. Sortirem a les 7h de l'àrea esportiva de Corró de Vall.



Text i fotografies : Miquel Maymó Cirera